PLANIMETRIA GENERALE - Scala 1:500

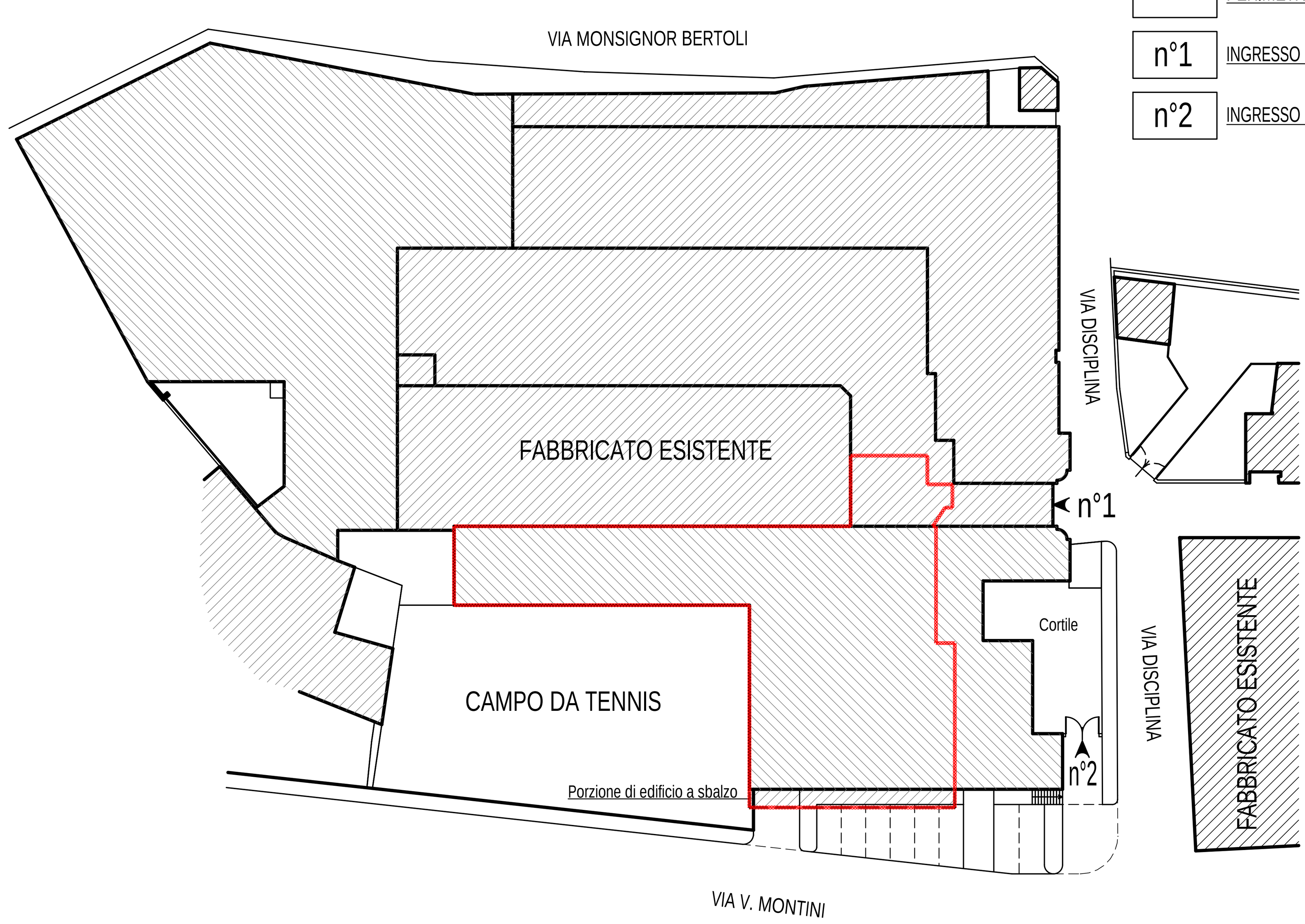

PERIMETRO PORZIONE DI EDIFICIO INTERESSATA DAL P.A. m² 827,76

n°1 INGRESSO INDIPENDENTE ALL'EDIFICIO PRINCIPALE

n°2 INGRESSO INDIPENDENTE ALLA PORZIONE DI EDIFICIO INTERESSATA DAL P.A.

PLANIMETRIA GENERALE CESSIONI - Scala 1:200

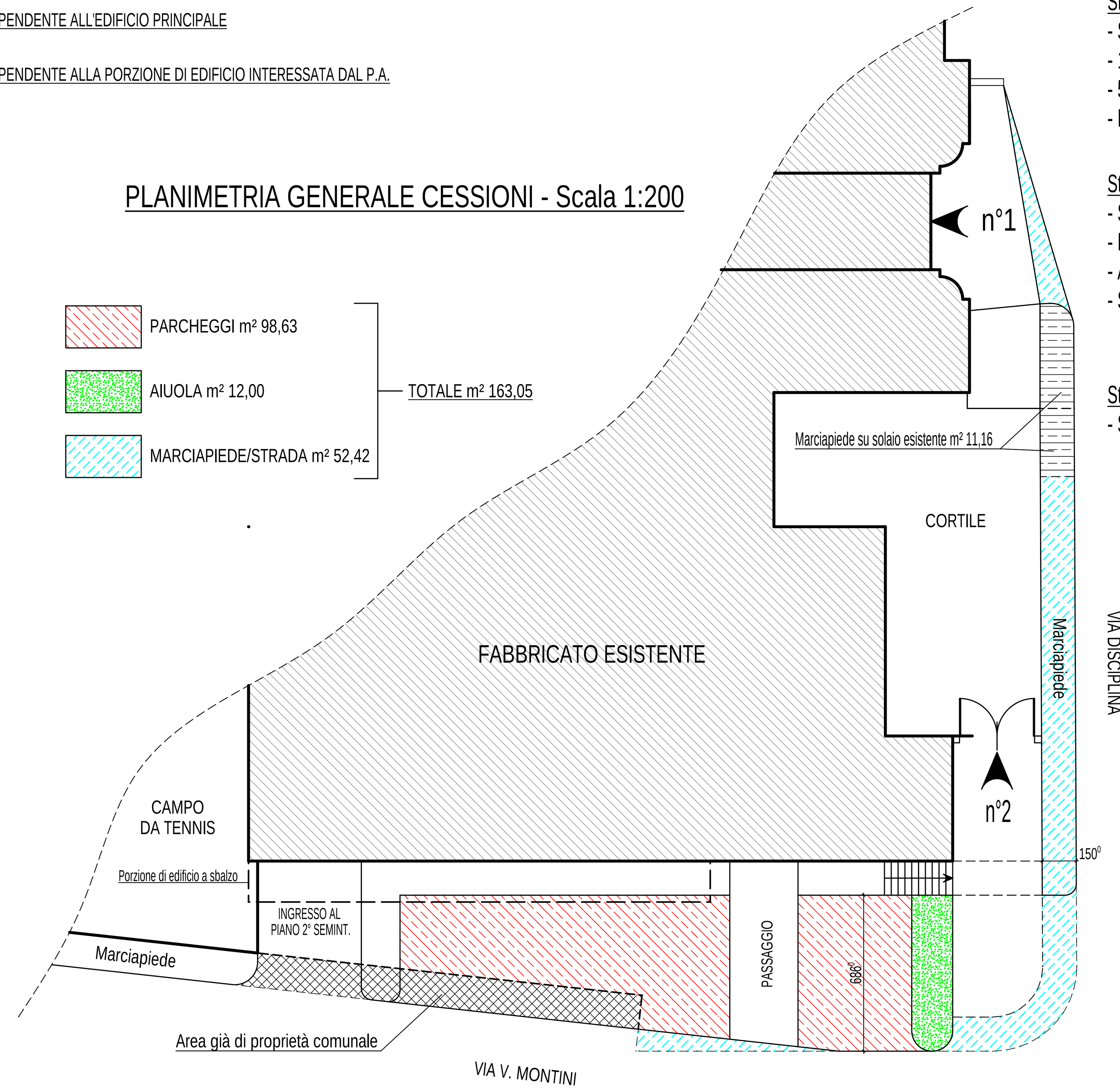

DATI STEREOMETRICI

Standard minimi richiesti:
- Slp oggetto di P.A.: m² 827,76
- 15% Slp = m² (827,76 x 15%) = m² 124,16
- 50% minimo parcheggi = m² (124,16 x 50%) = m² 62,08
- N. minimo parcheggi = m² 62,08 / 25 = n. 2,48 ⇒ n. 3 parch. minimo

Standard ceduti:
- Superficie effettiva parcheggi: m² 98,63
- Dotazione effettiva parcheggi = n. 8 parcheggi
- Aiuola: m² 12,00
- Strada e marciapiede: m² 52,42 (Non conteggiabili ai fini del soddisfacimento degli standard richiesti)

Standard da monetizzare:
- Superficie da monetizzare: m² 13,53 [124,16 - (98,63 + 12,00)]

PIANTA PIANO 2° SEMINTERRATO - Scala 1:200

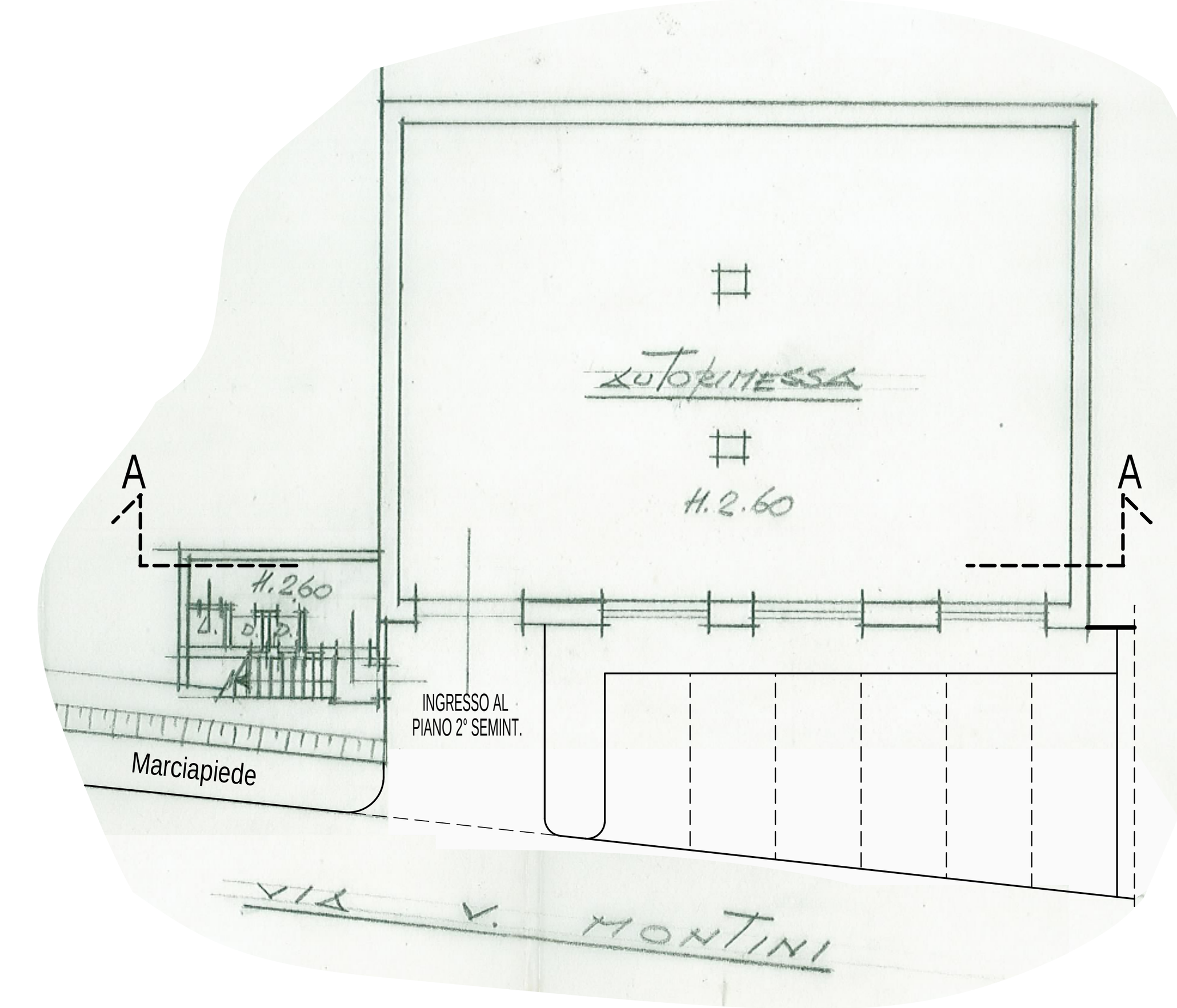

PIANTA PIANO 1° SEMINTERRATO - Scala 1:200

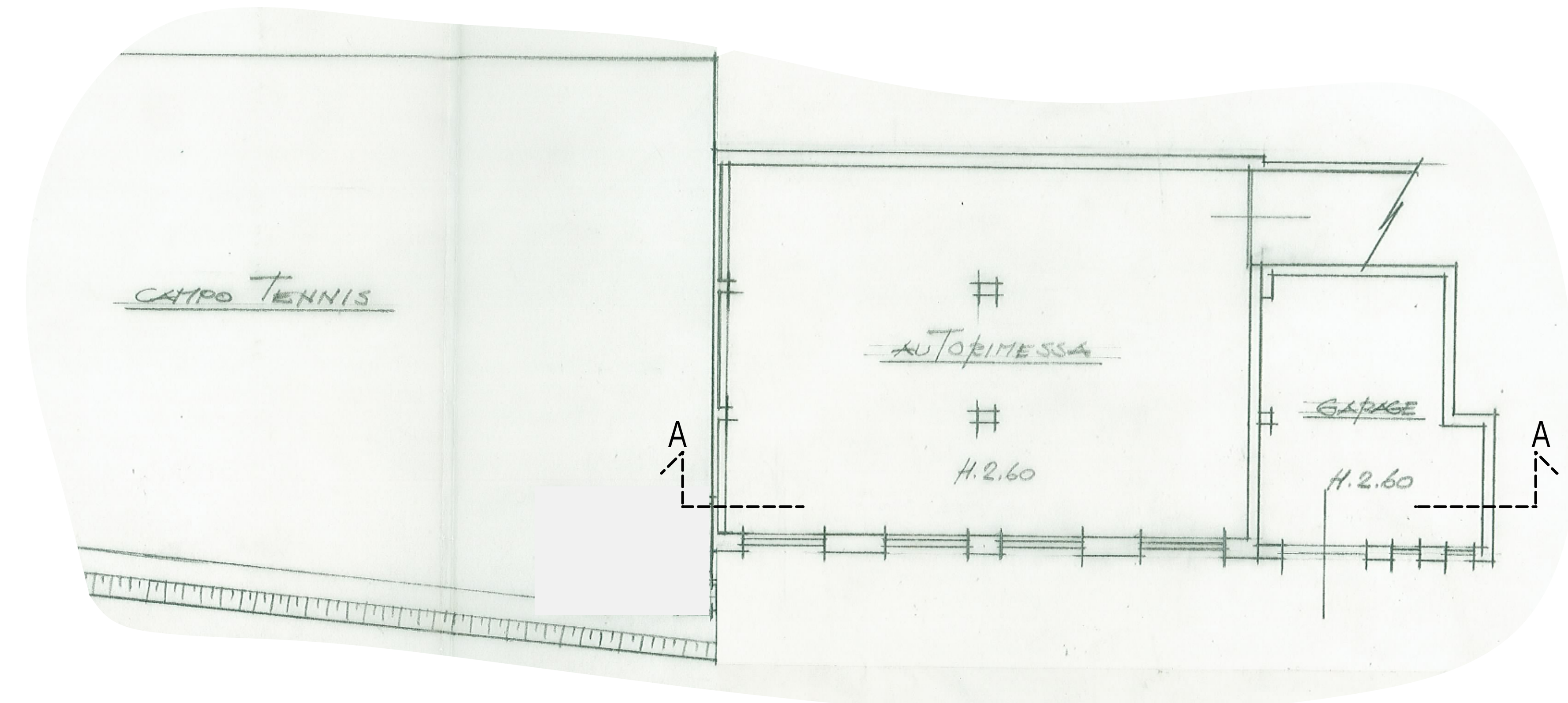

PIANTA PIANO TERRA - Scala 1:200

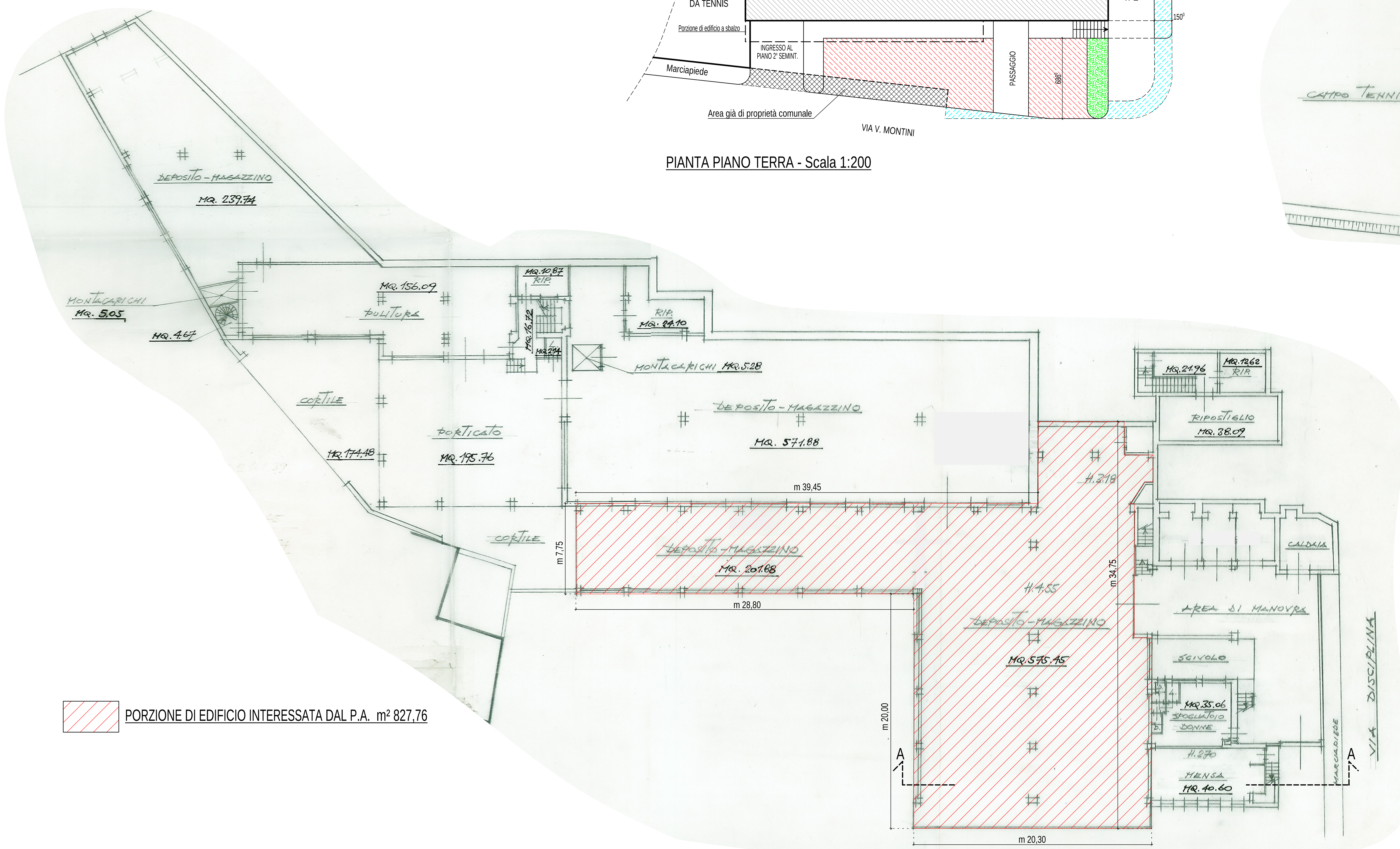

PORZIONE DI EDIFICIO INTERESSATA DAL P.A. m² 827,76

SEZIONE A-A - Scala 1:200

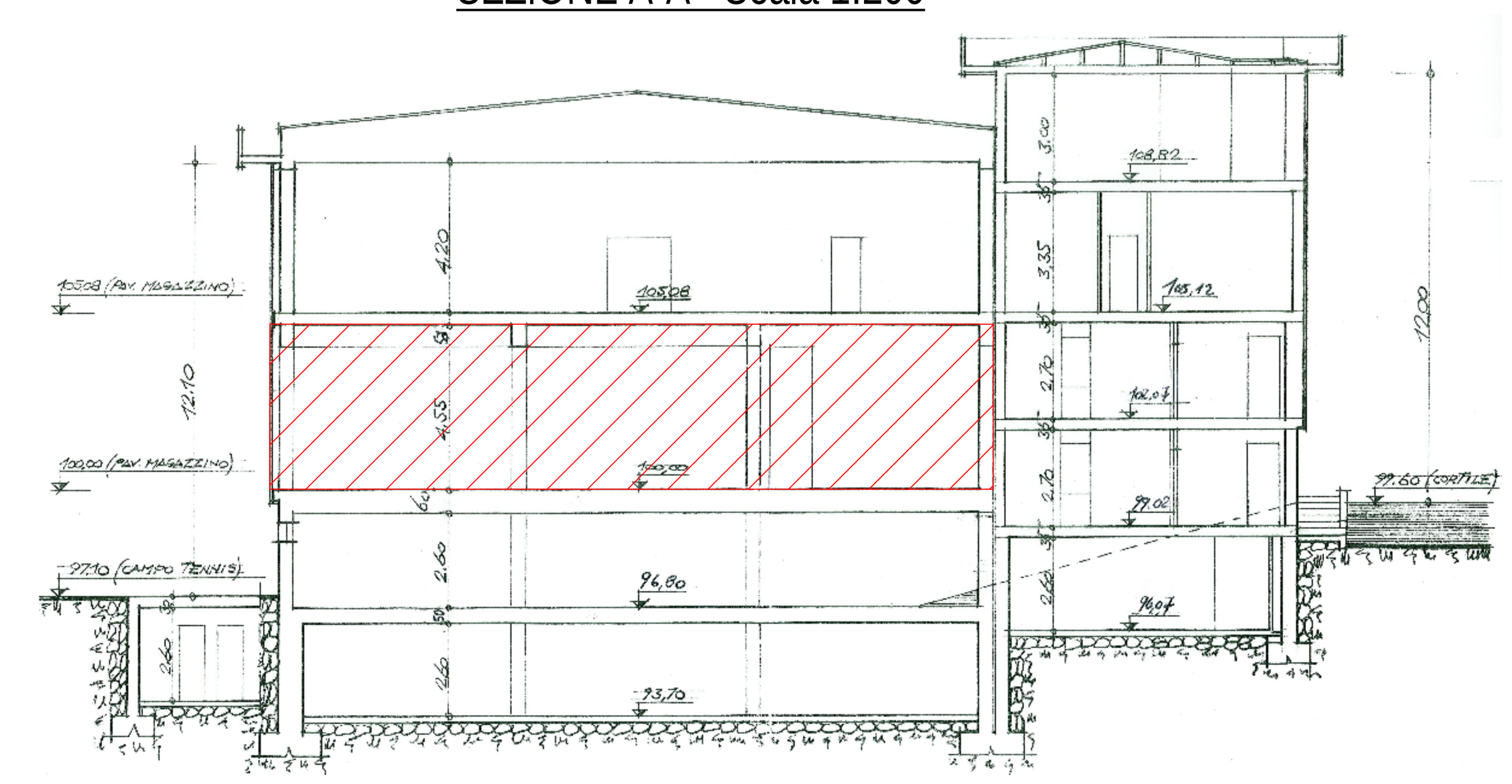

PORZIONE DI EDIFICIO INTERESSATA DAL P.A. m² 827,76

Studio di ingegneria
ING. GRAZIANO TREBESCHI
Via Repubblica Argentina n. 55 - 25124 Brescia
Tel. /Fax. 0305030185 - e-mail info@grazianotrebeschi.it

Committente :	BECCHETTI RE S.R.L. Via Rodi n°27 - Brescia
Oggetto :	PIANO ATTUATIVO PORZIONE DI EDIFICIO IN VIA V. MONTINI N. 94 LUMEZZANE S.A. (Bs)
Località :	Via Montini - Lumezzane S.A. (Bs)
Titolo :	PLANIMETRIA GENERALE, PLANIMETRIA GENERALE CESSIONI, PIANTE PIANI 2° SEMINTERRATO, 1° SEMINTERRATO E TERRA, SEZIONE A-A
Scala:	Varie
Data:	Aprile 2014

Progettista :	Committente :	Impresa Esecutrice :	Tav n°
			U