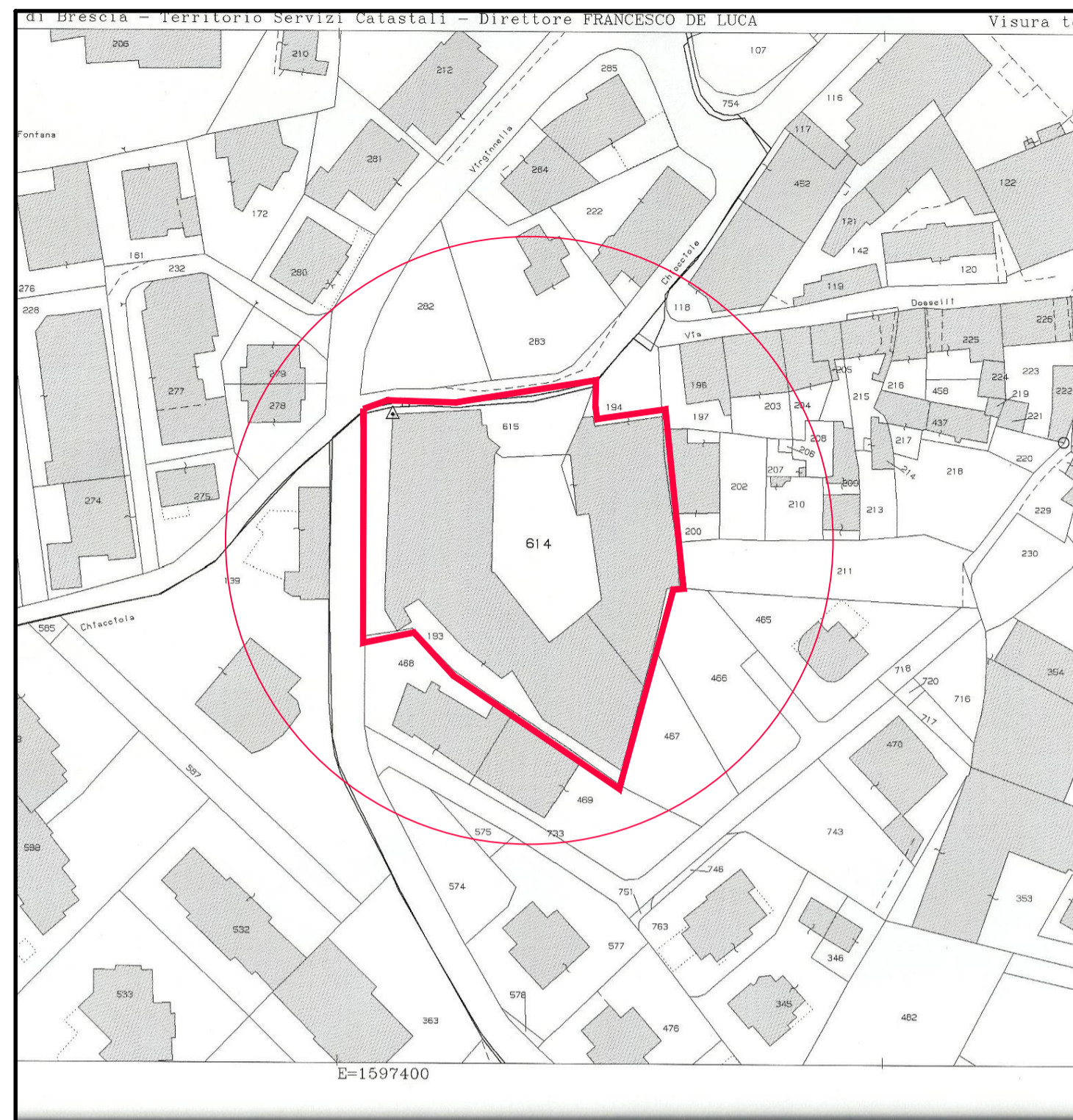
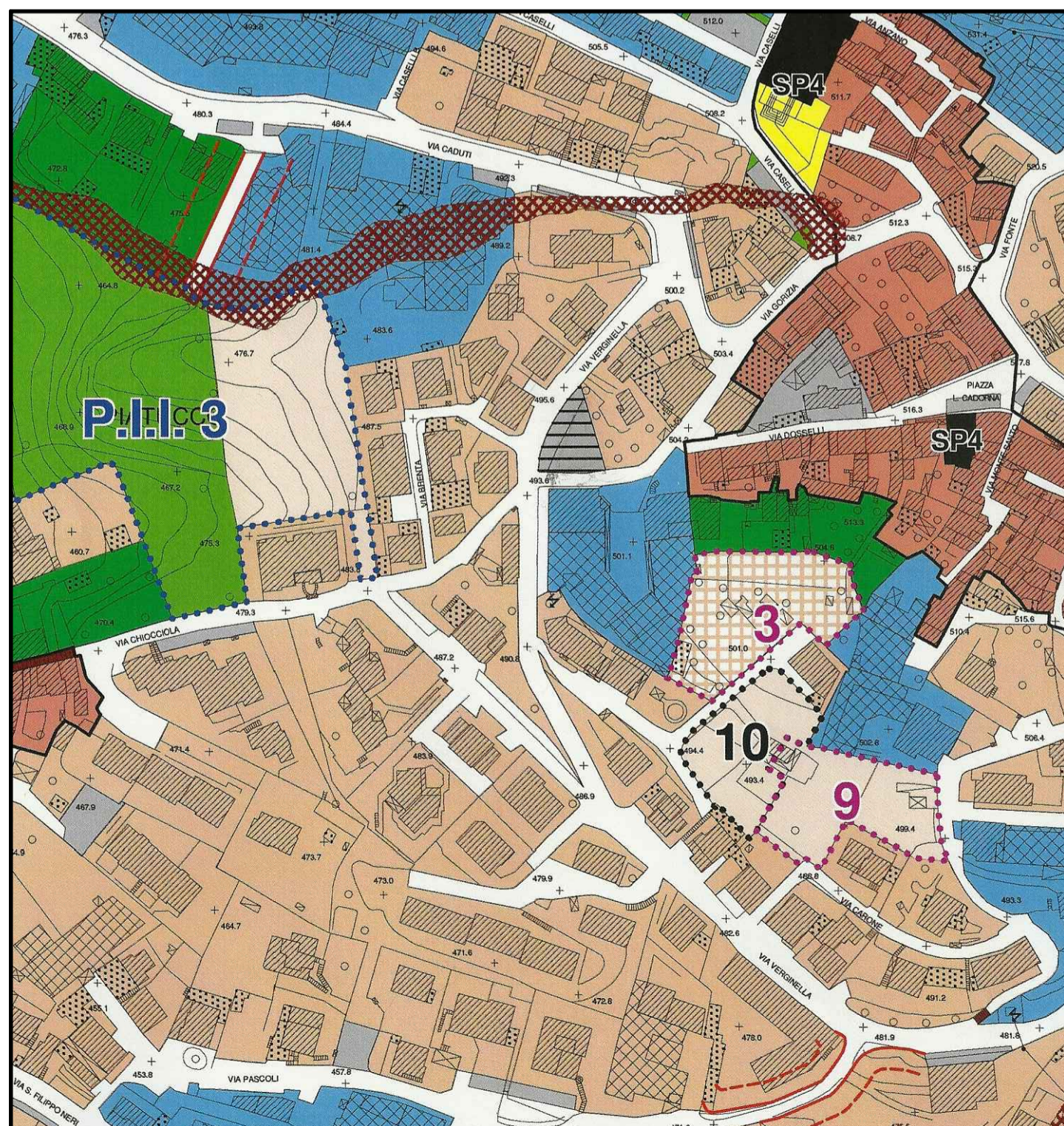
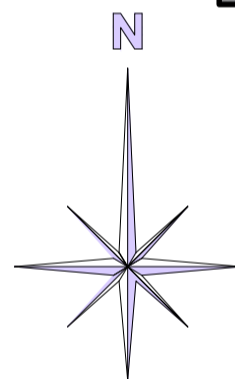


ESTRATTO AEROFOTOGRAMMETRICO 1:2000

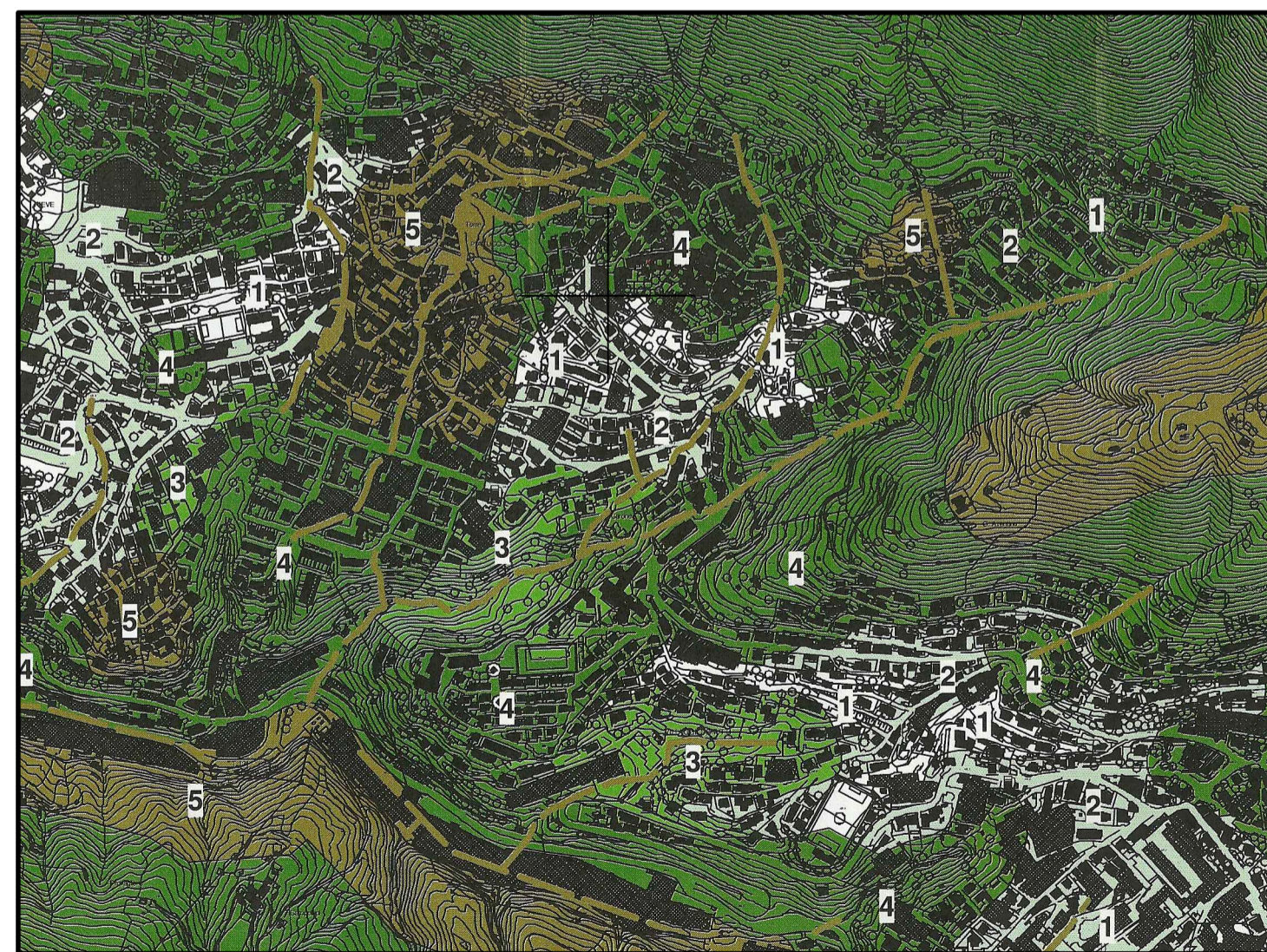
CD 06



ESTRATTO MAPPA F.o 16 Mapp. 193-614-615 scala 1:1000



ESTRATTO P.G.T. scala 1:2000



CARTA DI SENSIBILITA' DEL PAESAGGIO 1:5000

il Tecnico

il Committente

il Tecnico

Sig.ri MORI Arturo,Nicola,Domenico,Marino,Marco,Claudio,Roberta,Zanetti Giuseppina



STUDIO TECNICO GIENNE
 GERELLI Geom. Enzo
 NICOLINI Geom. Maurizio
 SIMONELLI Geom. Alberto
 25066 LUMEZZANE P. Via Matteotti, 76
 Tel. (030) 871918 Fax (030) 871918
 C.F. e P.IVA 01546830963

Estratti: Mappa,P.G.T.,Sensibilità,Fotogrammetrico

PIANO ATTUATIVO
 Edificio produttivo in via Dosselli-Verginella

scale 1:2000	tavola 1	data 24 Luglio 2013
comune LUMEZZANE		provincia BRESCIA